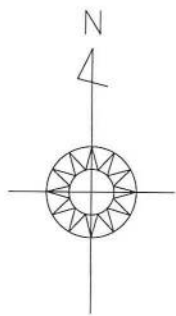
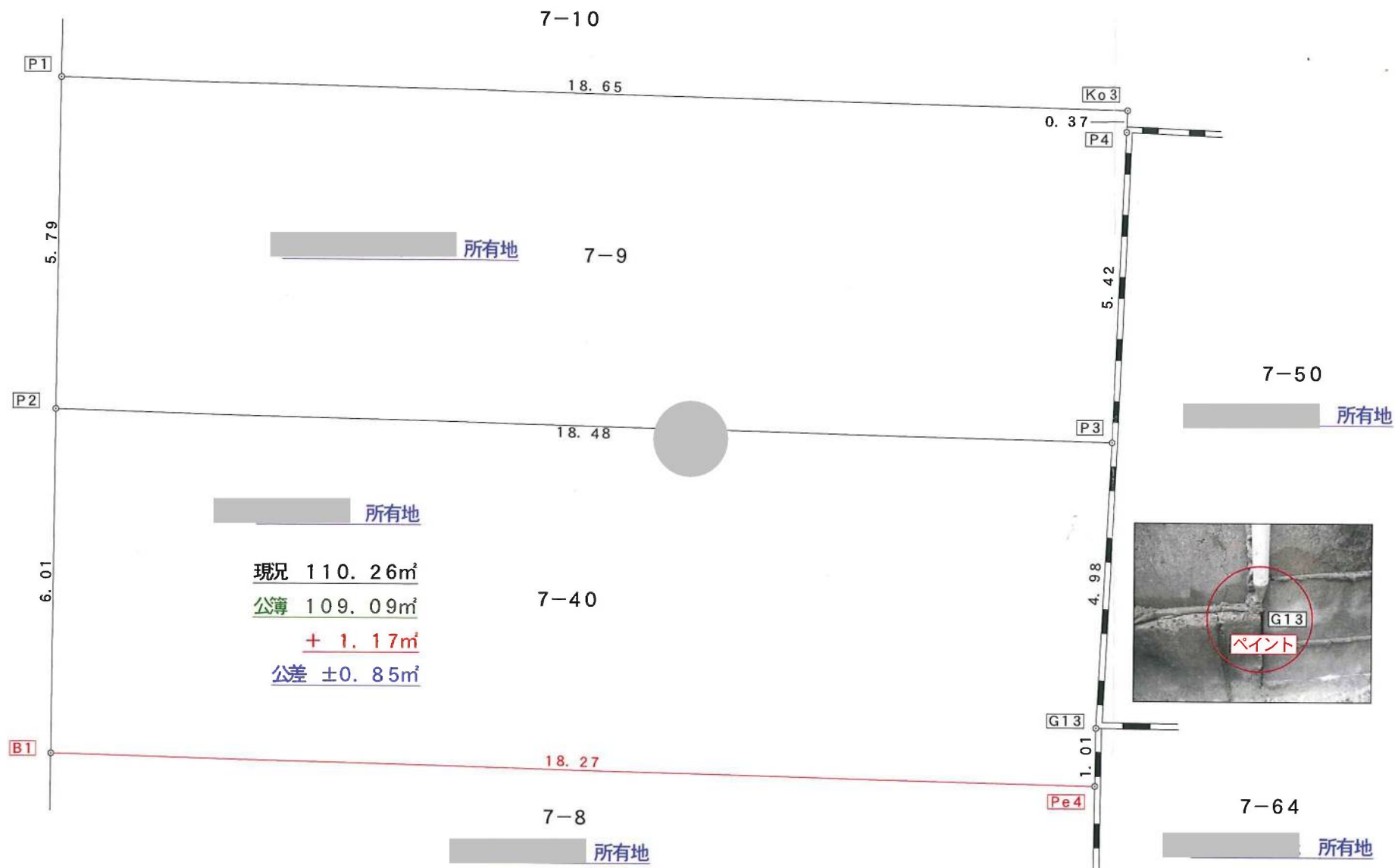




松山市道 南北 83 号線



地番	7-40 木村正昭氏 所有地		
測点	X	Y	辺長
P2	94601.601	-68498.021	6.01
B1	94595.591	-68498.070	18.27
Pe4	94595.147	-68479.797	1.01
G13	94596.159	-68479.787	4.98
P3	94601.141	-68479.541	18.48
倍面積	220.530234		
面積	110.2651170		
地積	110.26 m ²		

現況 110.26m²
 公簿 109.09m²
 + 1.17m²
 公差 ±0.85m²



境界標の種類	測点番号
金属プレート	P2 P3 Pe4
金属錐	B1
ペイント	G13

